

siehe Ausschnitt Nord

Genehmigungsvermerke

Mitwirkung vom 21. Juni – 21. Juli 2013
 Vorprüfung vom 28. November 2014

Publikation im Amtsblatt vom 22. April 2015
 Publikation im amtlichen Anzeiger vom 23. + 30. April 2015 / 11. + 18. Juni 2015
 Öffentliche Auflage vom 24. April – 26. Mai 2015
 2. öffentliche Auflage vom 12. Juni – 13. Juli 2015

Einspracheverhandlungen am 1. Juni 2015
 Erledigte Einsprachen 2
 Unerledigte Einsprachen 4
 Rechtsverwahrungen -

Beschlossen durch den Gemeinderat am 10. März 2015
 Beschlossen durch die Einwohnergemeinde am 5. Juni 2015

Präsident Sekretär

Heinz Egli Thomas Schild-Nägeli

Die Richtigkeit dieser Angaben bescheinigt:
 Schwanden,

Gemeindeschreiber

Thomas Schild-Nägeli

Genehmigt durch das kantonale Amt für Gemeinden und Raumordnung

Genehmigt durch das kantonale Amt für Wald

GENEHMIGUNG

Einwohnergemeinde Schwanden bei Brienz

Revision Ortsplanung

Zonenplan Naturgefahren
 1:2500 / 1:10'000

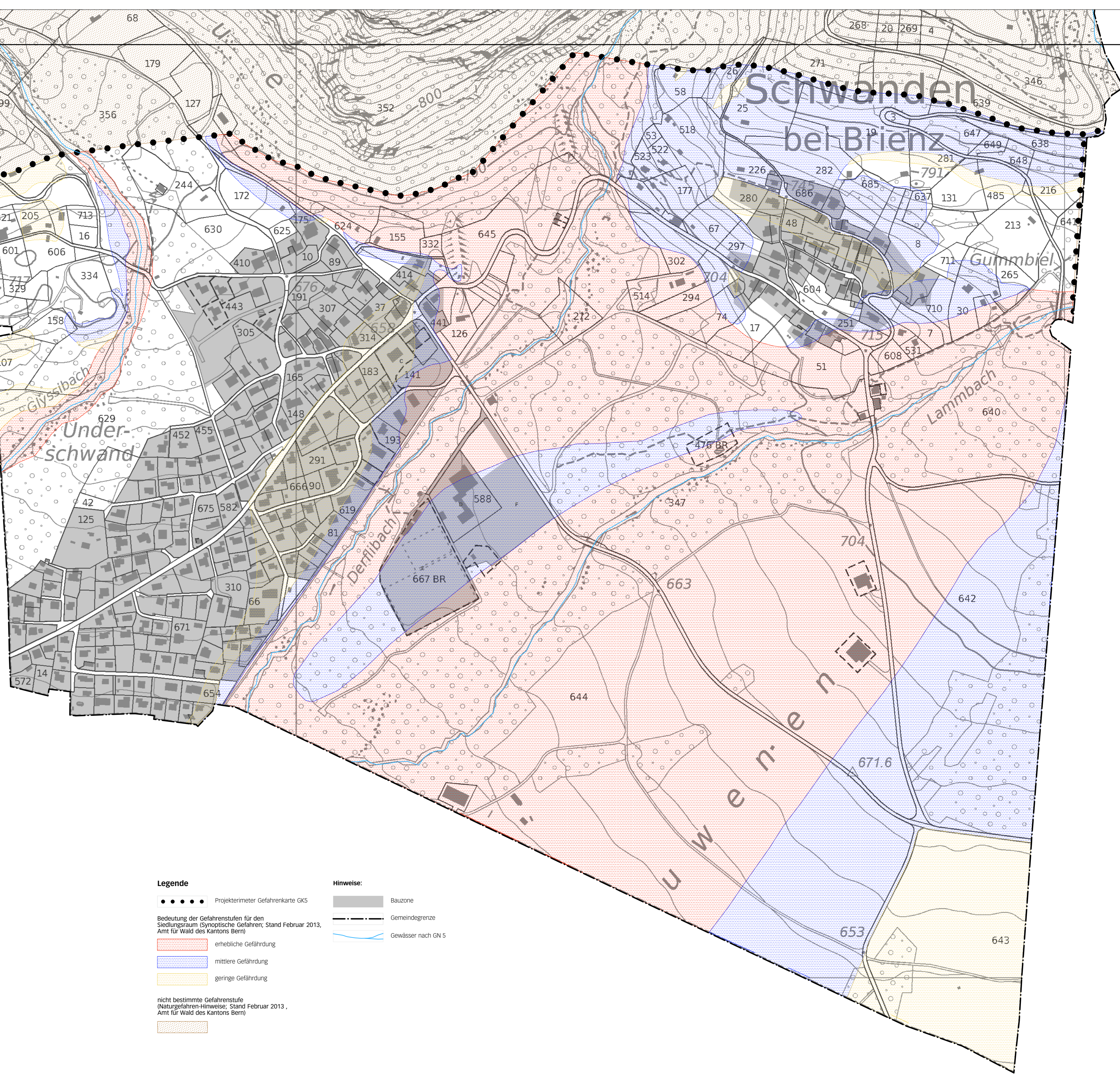
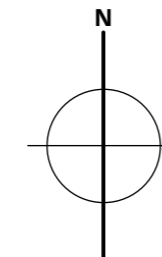
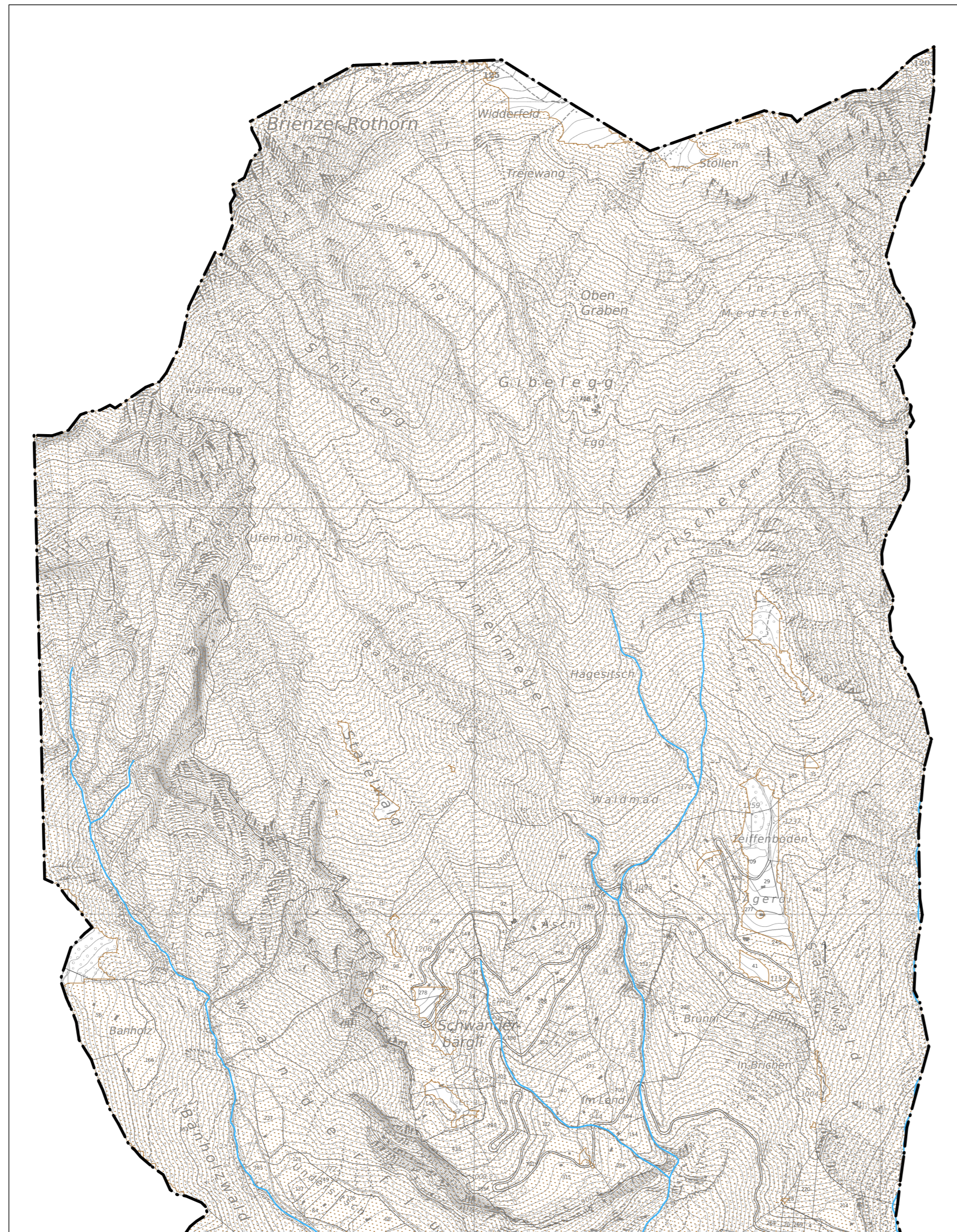
- Die Revision besteht aus:
- Zonenplan
 - Zonenplan Landschaft
 - Zonenplan Naturgefahren
 - Baureglement

- weitere Unterlagen:
- Erläuterungsbericht
 - Mitwirkungsbericht
 - Inventarplan
 - Fachgutachten Naturgefahren
 - Richtplan Wander-, Fuss- und Radwege

Juli 2015

schwanden/tp-revision/4/line/4124_150721_gesh/vr.rdp

Ausschnitt Nord 1:10'000



Legende

- Projekterimeter Gefahrenkarte GKS
 - Bauzone
 - Gemeindegrenze
 - ~ Gewässer nach GN 5
- Bedeutung der Gefahrenstufen für den Siedlungsraum (Synoptische Gefahren; Stand Februar 2013, Amt für Wald des Kantons Bern)**
- erhebliche Gefährdung
 - mittlere Gefährdung
 - geringe Gefährdung
- nicht bestimmte Gefahrenstufe (Naturgefahren-Hinweise; Stand Februar 2013, Amt für Wald des Kantons Bern)**
-

Hinweise: